








## LEGENDA:


-  ŘEŠENÝ STÁVAJÍCÍ OBJEKT č.p. 110
-  STÁVAJÍCÍ OKOLNÍ OBJEKTY
-  STÁVAJÍCÍ MÍSTNÍ KOMUNIKACE
-  KATASTRÁLNÍ MAPA
-  OBVOD ÚZEMÍ DOTČENÉHO STAVBOU
-  VJEZD, VÝJEZD, VSTUP NA STAVENIŠTĚ
-  MOBILNÍ OPLOCENÍ (DRÁTĚNÉ) - 40 m'

## SÍTĚ TECHNICKÉ INFRASTRUKTURY:

Navržené stavební úpravy stávajícího objektu nezasahují do vnějšího prostoru stavby tak aby mohly ohrozit stávající podzemní sítě v okolí stavby.



SIT

Vypracoval :    Projekční kancelář lay-out s.r.o., nám. Svobody 527, 739 61 Třinec mobil:+420 776 213 159 / cieslar@lay-out.cz			
Investor :    Město Třinec, Jablunkovská 160, 739 61 Třinec			
Místo stavby :    Obec Třinec, k.ú. Lyžbice, parc.č. 720/1,			
Název stavby :  Čekárna ČD, Jablunkovská č.110 – úprava vnitřních prostor			
Výkres :  KOORDINAČNÍ SITUAČNÍ VÝKRES		Datum vypracování :    05/2017	
		Stupeň dokumentace :    DPS	
		Číslo zakázky :    L2017-09	
		Měřítko :    1:500	
		Číslo výkresu :  C.03	